

# Gastein

## Wintererlebniskarte

### winter experience map



# Gastein

visitgastein  
gasteinurlaub

**Gastein Tourismus**  
Tauernplatz 1  
5630 Bad Hofgastein, Österreich  
T. +43 6432 3393 0, info@gastein.com

**gastein.com**

## Langlaufloipen

### Cross Country Trails

**B Sportgastein Loipen** Klassisch und Skating gebührenpflichtig (Kinder unter 15 J. frei) *chargeable (children younger than 15 years are free)*

Möglichkeiten für jeden Langläufer. Verschiedene Routen mit unterschiedlicher Länge, für klassische Technik oder Skating, erfüllen die Wünsche aller Langläufer. Die Schneesisicherheit während des gesamten Winters und die reizvolle Höhenlage auf 1.600 m Seehöhe unterstreichen den Vorteil von Sportgastein als Loipenparadies. Besonders ideal für den Langlauf bis in das späte Frühjahr. Sonnenloipe!

*A world of opportunity for all cross-country skiers. Different routes, variable lengths for classic or skating technique. Reliable snow conditions throughout the winter and the delightful situation at 1,600 m above sea level emphasize Sportgastein's advantages as a cross-country paradise. Ideal for cross-country skiing well into spring. Sunshine trail.*

- Nassfelder Runde: 6,2 km | skating + klassisch
- Schareck Runde: 1,7 km | skating + klassisch
- Bernhard Gruber Olympia Loipe: 2,8 km | skating + klassisch
- Winterwanderweg Nassfeld: 4,5 km
- Winterwanderweg Valerie | 1,5 km

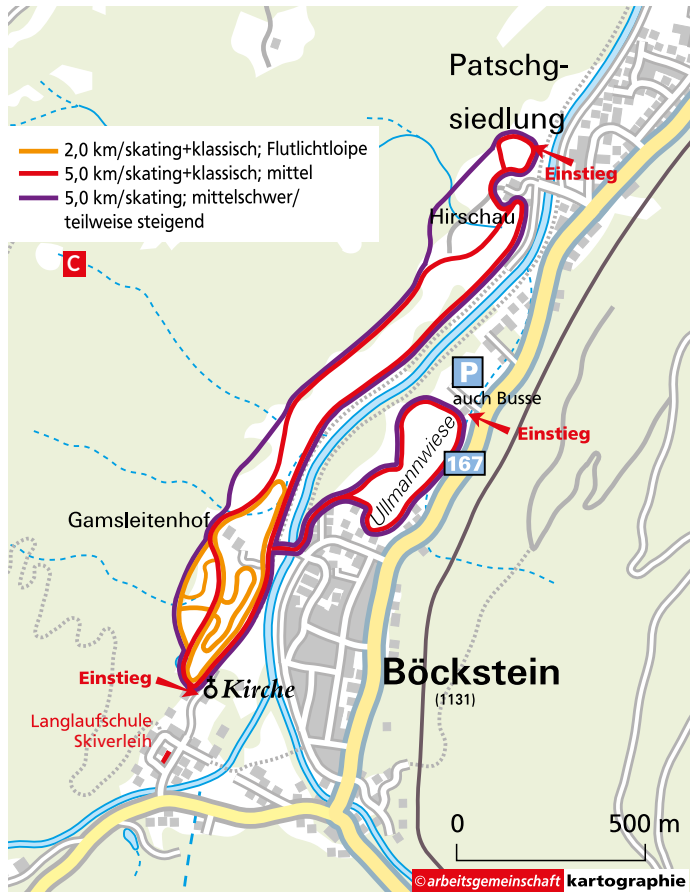


### A Böcksteiner Loipe - beleuchtet

Klassisch und Skating (5,5 km)

Die auf 1.100 m Seehöhe gelegene Loipe mit leichtem Schwierigkeitsgrad verfügt neben einer klassischen Spur auch über eine Skatingspur. Beginn ist bei der Ullmannwiese, bei der auch ein genügend großer Parkplatz zur Verfügung steht. Einstieg ist in der Hirschau, an der Ullmannwiese und in Altböckstein. Große Parkplätze stehen zur Verfügung. Die Loipe führt über ebenes und leicht hügeliges Gelände in einem schönen Rundkurs wieder zum jeweiligen Ausgangspunkt. Teilweise Flutlicht bis 21.00 Uhr Länge ca. 5,5 km.

*This easy cross-country trail at approx. 1,100 m above sea level has a classic track and a skating track. There are starts at Hirschau, at the Ullmannwiese or in Altböckstein (ample parking space). The trail leads through flat and slightly hilly terrain over a pleasant round course back to the starting point. Partly illuminated until 9 pm Length: approx. 5,5 km.*

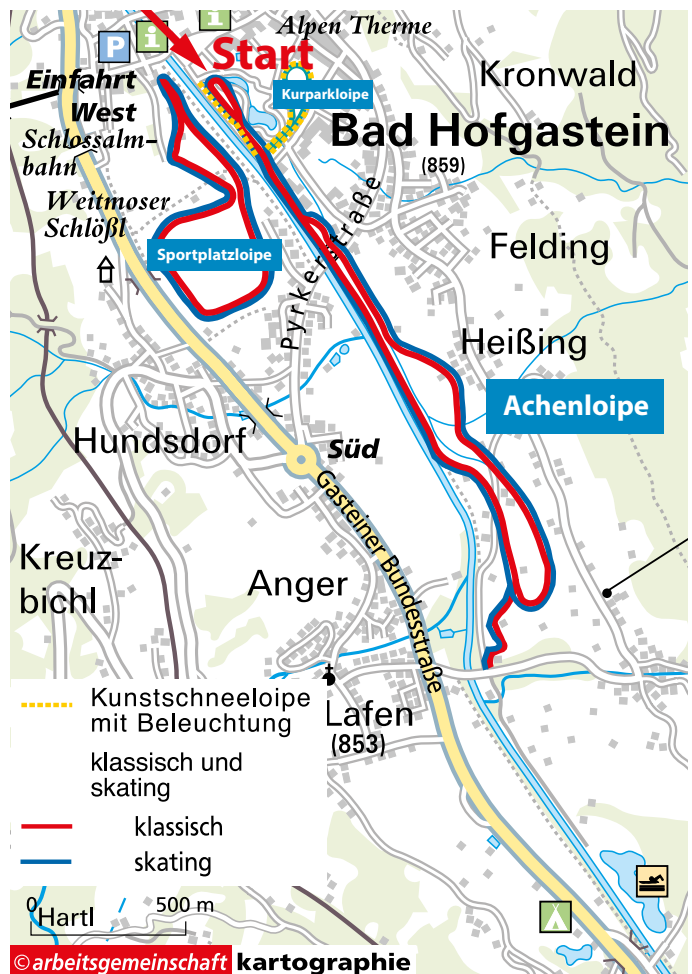


### E Achenloipe

Klassisch und Skating (4 km)

Länge: 4 km. Schwierigkeitsgrad: leicht bis mittelschwer. Einstieg: Kurpark. Vom Kurpark aus entlang der Gasteiner Ache bis zur Gadauner Au. Über die Ortsteile Gadaunern und Heiöing Felding zurück in das Ortszentrum.

*Length: 4 km; grade: easy to medium; entrance: Kurpark. Along the Gasteiner Ache to the Gadauner Au. Via Gadaunern and Heiöing Felding back to the town centre.*



**Olympiasieger & Weltmeister Gruber Berni:** „Sportgastein hat für mich nicht nur die schönste Loipe Europas zu bieten, auch die Streckenführung ist wie für mich gemacht. Dass ein Training in meiner Heimat möglich ist, weiß ich sehr zu schätzen.“  
*„For me, Sportgastein is not only the most beautiful track in Europe, the route is also made for me. I appreciate that I can train in my hometown.“*



### C Kurparkloipe

Klassisch und Skating, Beschneit und beleuchtet (1,5 km)  
Kurpark cross-country track, artificial snow trail, illuminated (1,5 km)

**D Sportplatzloipe**  
Klassisch und Skating (2,5 km)  
Länge: 2,5 km. Schwierigkeitsgrad: leicht. Einstieg: Achensteg/Langlaufschule. Ideal für Anfänger, aber auch für den sportlichen Läufer. Eigene Skatingspur.

*Length: 2,5 km; grade: easy; entrance: Achensteg/cross-country school. The trail is ideal both for beginners and for athletic skiers.*

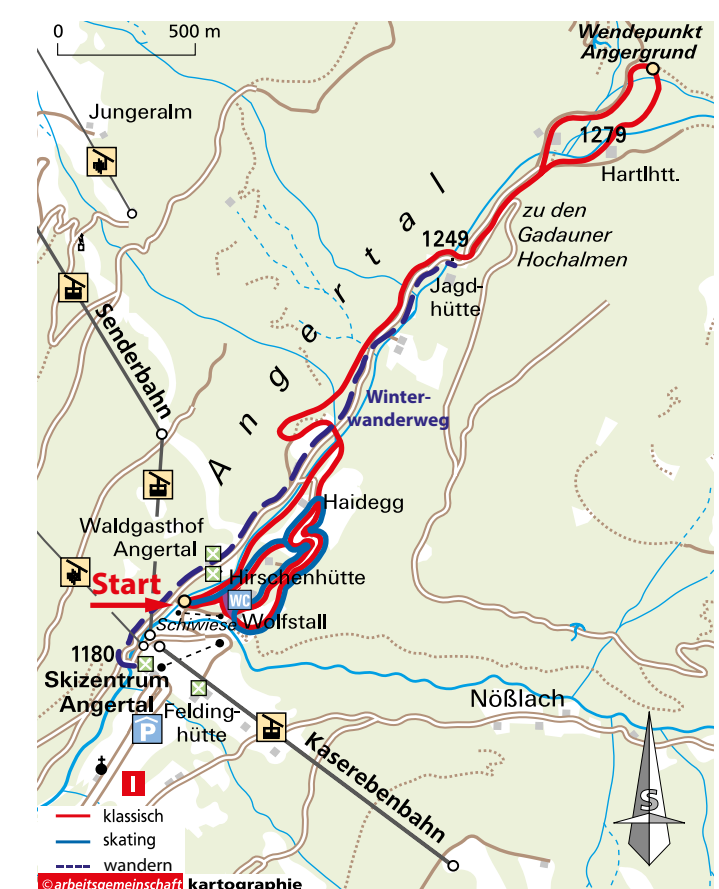


### F Angertalloipe

Klassisch (3,25 km, 6,5 km) und Skating (1,5 km)

Länge: 3,25 km und 6,5 km (1.200 - 1.280 m Seehöhe). Schwierigkeitsgrad: mittelschwer. Einstieg: Skizentrum Angertal. Diese landschaftlich reizvolle Wanderloipe führt entlang des Angerbaches zum Haidegg-Gut, weiter über den Sameranger und Bürgerwaldweg zum Talschluss. Wanderweg Skizentrum bis Jagdhütte, Länge: 1,9 km und 3,8 km. Gleicher Weg retour. Jeden Dienstag Schneeschuhwanderung.

*Length: 3,25 km and 6,5 km (1,200-1,280 m above sea level); grade: medium; entrance: Angertal ski centre. This scenically delightful trail leads along the Angerbach to the Haidegg-Gut, on via the Sameranger and Bürgerwaldweg to the end of the valley. Walking Trail Angertal ski centre to Jagdhütte, Length: 1,9 km and 3,8 km, returning by the same route. Every Tuesday snowshoe hiking.*



## Winterwanderwege

### Walking Trails

**1 Elisabethpromenade** 2 h  
Vom Bahnhof Bad Gastein bzw. der Stubnerkogel Talstation führt die Promenade in Richtung Süden nach Böckstein. Die äußerst sonnige Elisabethpromenade führt entlang der Gasteiner Ache. Da der flache Weg an beiden Uferseiten angelegt ist, bietet sich ein Rundspaziergang an. Ein lohnendes Ziel ist die barocke Wallfahrtskirche „Maria vom guten Rat“ in Böckstein.

*From the train station in Bad Gastein or the valley terminal of the Stubnerkogel lifts, this promenade leads south to Böckstein. The extremely sunny Elisabeth Promenade takes you along the banks of the Gasteiner Ache. Since the flat path runs along both sides of the stream, it also lends itself as a bit of a hiking loop. One rewarding attraction along the way is the baroque pilgrimage church "Maria vom guten Rat" in Böckstein.*

**2 Kaiser-Wilhelm-Promenade** 1 h  
Die Kaiser-Wilhelm-Promenade beginnt rechts von der Pfarrkirche Bad Gastein. Die Büste des Kaiser Wilhelms erinnern an die prominenten Gäste der Vergangenheit. Einst promienierte hier die damalige High Society – sehen und gesehen werden. Pavillons und Aussichtsplattformen sind Relikte der Sommerfrische. Der Blick auf die imposanten Jugendstilbauten in Bad Gastein und die Aussicht auf Bad Hofgastein ist faszinierend. Nicht zu vergessen ist das Futter für die zahlreichen Eichhörnchen, die entlang des Weges schon auf die Nüsse warten und einem schier aus der Hand fressen.

*The Kaiser-Wilhelm-Promenade begins to the right of the parish church in Bad Gastein. The bust of Emperor Wilhelm reminds us of the prominent guests this valley welcomed in the past. Promenading here back then was the high society of its day – eager to see and be seen. Pavilions and lookout platforms are relics of those summer getaways of the rich & famous. The view over the imposing buildings in Bad Gastein and the view over Bad Hofgastein is fascinating. Be sure not to forget some food for the squirrels along the way, who might well eat the nuts right out of your hand!*

**3 Achenpromenaden** 1 – 3 h  
Die Gasteiner Ache durchfließt das gesamte Gasteinertal. Entlang des Talbodens gibt es teils links, teils rechts wunderschön angelegte Promenaden und mehr als zehn Brücken. Von Bad Bruck bis zum Bahnhof Bad Hofgastein kann man durchgehend die frische Luft entlang des Wassers genießen.

*The Gasteiner Ache flows through all of Gastein Valley. Along the valley bottom, sometimes to the left and sometimes to the right, there are beautifully constructed promenades and more than ten bridges. You can breathe in the fresh air next to the water as you stroll all the way from Bad Bruck to the railway station in Bad Hofgastein.*

**4 Sportgastein** 1 – 2 h  
Das Hochtal Sportgastein mit dem weitläufigen, sonnigen Talboden ist der perfekte Ausgangspunkt für Spaziergänger, Langläufer und Skifahrer. Restaurants laden zum Einkehren und Verweilen ein. Sportgastein ist mit dem Bus oder mit dem Auto erreichbar (Mautstraße).

*The high valley of Sportgastein, with its broad, sunny valley floor, is the perfect starting point for hikers, cross-country skiers and skiers. Numerous restaurants invite you to stop by for some welcome rest and refreshments. Sportgastein is easy to reach by bus or car (toll road).*

**5 Prossau** 3 h  
Das Kötschachtal ist eines der vier Sacktäler in Gastein. Das höher gelegene Tal ist mit dem Bus oder dem Auto erreichbar. Vom Grünen Baum aus wandert man entlang der Fahrstraße taleinwärts zum Malerwinkel (romantische alte Bauerngehöfte) und weiter zur atemberaubenden Himmelwand (hochaufragender Granitfelsfels). Man folgt einem breiten Weg durch den Hochwald mit grandiosen Blick auf die Tischlerkargruppe und gelangt nach ca. einer Stunde zum Alpengasthof Prossau auf 1.278 m.

**6 Erzherzog Johann Promenade** 3 h  
Die schön angelegte Promenade beginnt ein Stückchen unterhalb des Mozartplatzes. Den Anfang des Weges zielt eine Büste des Erzherzogs Johann, die den treuen Gast von Bad Gastein erinnert. Umsäumt von Blatt- und Nadelbäumen erreichen man die Eisenbahnüberquerung und marschiert weiter bergauf bis zum höchsten Punkt, dem Kräuterpfad Hinterschneeberg mit einer herrlichen Aussicht auf Bad Hofgastein. Der Abstieg erfolgt über eine schwach frequentierte Straße nach Bad Hofgastein.

**7 Bergstation Stubnerkogel - Senderbahn**  
Mit der Stubnerkogelbahn von Bad Gastein oder mit der Senderbahn vom Angertal abheben und den grandiosen Ausblick am Gipfel des Stubnerkogels genießen. Ein wenig die Füße vertreten, Nervenkitzel auf der Hängebrücke und einen heißen Kakao im Gipfelrestaurant – was will man mehr!

*Mountain Station of the Stubnerkogel - Senderbahn Ride the Stubnerkogelbahn from Bad Gastein or the Senderbahn from Angertal, then enjoy the magnificent views from the summit of the Stubnerkogel. Give your feet a bit of a workout, experience the excitement of the suspension footbridge, and sip on a mug of hot chocolate at the mountain restaurant – what more could you wish for!*

**8 Brandnerbauer** 1 h  
Ausgehend von der Talstation der Schlossalmbahn führt die Straße anfangs entlang der Skiwiese. Umsäumt von Blatt- und Nadelbäumen schlängelt sich der Weg weiter bergauf bis zum Brandnerbauer. Der Aufstieg wird mit einer schönen Aussicht auf Bad Hofgastein belohnt.

*Setting out from the valley station of the Schlossalmbahn, the road initially takes you alongside the practice ski area. Flanked by evergreens and deciduous trees, the pathway now meanders uphill to the Brandnerbauer. Your climb up there is rewarded with beautiful views out across Bad Hofgastein.*

**9 Annenkapelle** 1 h  
Hinter der Pfarrkirche beginnt der Weg in Richtung Kronwald. Der Aufstieg entlang der geräumten Straße wird von der Sonne begleitet. Das Annencafé sowie das Café Gamskar laden an kalten Tagen zum Einkehren ein – an sonnigen Tagen lockt der Platz an der Hausmauer. Bevor man den Rückweg antritt, sollte man sich einige Minuten Zeit nehmen und bei der Annenkapelle kurz Kraft tanken und den Ausblick auf Bad Hofgastein genießen.

*Beginning behind the parish church is a lane leading in the direction of the Kronwald. Your ascent along this cleared road is constantly accompanied by sunshine. The Annen Café as well as Café Gamskar invite you to step inside for a refreshment break on colder days – while on sunny days, a snug seat right next to the outside wall will definitely appeal to you. Before setting back, you should definitely take a few minutes to pause at St. Anne's Chapel and enjoy the delightful views of Bad Hofgastein.*

**10 Rundwanderung über die Dörfer** 2 – 3 h  
Der sonnige Rundweg führt durch alle südlichen Ortsteile von Bad Hofgastein. Zuerst entlang der sonnigen Ostseite bis hin zum Gasteiner Badeseen und zurück über die Westseite des Tales vorbei am Weitmoserschloss ins Ortszentrum von Bad Hofgastein.

*Village Hiking Tour: This sunny route takes you to all the southern areas of Bad Hofgastein. First along the sunny eastern side of town to the Gastein swimming lake, then along the west side of the valley, past the Weitmoserschloss and back into the town center of Bad Hofgastein.*

**11 Angertal – auf den Spuren der Knappen** 2 h  
Das auf 1.180 m gelegene Angertal ist ein vielfältiger Startplatz für Spaziergänger, Langläufer, Skitourengänger und Skifahrer. Entlang des Angerbaches kann man gemütlich bis in den Talschluss marschieren, wo sich ein frühindustrielles Montanzentrum befindet. An diesem mitteleuropaweit einzigartigem Verhüttungsplatz wurde eine Knappenwelt errichtet.

*Angertal, a valley located at 1,180 m above sea level, is a great starting place for hiking, cross-country skiing, ski touring and skiing. Following the Angerbach, you can enjoy a pleasantly walk all the way to the valley head, where you will discover a partially restored Early Industrial mining center. A site quite unlike anything else in Central Europe.*

**12 Entlang der Alten Bundesstraße nach Harbach** 1 h  
Vorbei an Wiesen, Wald und Mooren führt die Alte Bundesstraße an der sonnigen Ostseite bis zum Ortsteil Harbach. Der Rückweg erfolgt ausgehend vom Ortsteil Luggau neben der Eisenbahnstrecke.

*Along the Old Road to Harbach Past meadows, forests and moors, the Old Road leads along the sunny eastern side of town to the small community known as Harbach. The return leads from Luggau next to the railway line.*

**13 Achenpromenade nach Luggau bzw. Maierhofen** 1 h  
Nicht nur in Bad Gastein und Bad Hofgastein gibt es entlang der Ache die wunderschönen Promenaden, sondern auch in Dorfgastein. Der Weg führt vom Ortsteil Luggau bis zum Ortsteil Maierhofen. Sonne tanken und frische Luft genießen!

*Achen Promenade to Luggau or Maierhofen Not only Bad Gastein and Bad Hofgastein, but also Dorfgastein boasts a beautiful promenade. The path takes you from Luggau to Maierhofen. Soak up the sunshine and enjoy the fresh air!*

**14 Sagenwanderweg von Dorfgastein nach Klamenstein** 1 h  
Sagen enthalten viel Geheimnisvolles und Mystisches. Der Dorfgasteiner Sagenwanderweg führt von Unterberg nach Klamenstein und lockt nicht nur im Sommer sondern auch im Winter mit Schautafeln die Gasteiner Sagenwelt zu entdecken – ein leichter Weg für Groß und Klein.

*Path of Legends from Dorfgastein to Klamenstein Legends reveal so much that is mysterious and mystical. Dorfgastein's "Path of Legends" leads from Unter to Klamenstein, inviting visitors – both summer and winter – to discover Gastein's fascinating world of legends with the help of info boards – an easy walk for big and small.*

**15 Dorfluft schnuppern – Maierhofen** 1 h  
Ein kleiner Rundwanderweg führt von Dorfgastein über den Ortsteil Maierhofen und über die Achenpromenade retour. Das Dorfleben auf sich wirken lassen und das Gesicht in die Sonne strecken.

*Breathe the village air – Maierhofen A short hiking path takes you on a loop from Dorfgastein via Maierhofen, the Achen Promenade and return. Let village life work its magic on you, as you allow your face to bask in the sunshine.*

**16 Alpengasthof Landhotel Hauserbauer** 1 h  
Unweit von der Talstation Fulseck führt der Weg Kehre um Kehre dem Ziel, Alpengasthof Hauserbauer näher. Der mäßige ansteigende Marsch wird mit einer grandiosen Aussicht über Dorfgastein belohnt. Der begehrteste Platz ist dann auf der von der Sonne aufgeheizten Hausbank.

*Not far from the Fulseck valley station, the path leads us one switchback at a time closer to our destination, Alpengasthof Hauserbauer. This moderate climb is rewarded with magnificent views of Dorfgastein. The most covered spot for a refreshment break is the bench right next to the wall of the house, radiating the warmth of the sun.*

**17 Präaubauer – Luggau** 0,5 h  
Kleiner gemütlicher Rundwanderweg von Harbach zum Präaubauer und zurück nach Luggau.

*Short, leisurely hiking tour from Harbach to the Präaubauer and back to Luggau*

**18 Schneeschuhtrail Dorfgastein** 2 h  
Entdecken Sie das Winterwandern auf eine andere Art und Weise – mit Schneeschuhen. Ein beschilderter Schneeschuhtrail führt von der Bergstation Gipfelbahn Fulseck über's Arltörl zur Mittelstation. Stets begleitet von atemberaubenden Ausblicken über das Gasteinertal ist diese Wanderung ein Genuss mit besonderen Naturerlebnissen. Der Schneeschuhtrail kann je nach Belieben von oben nach unten oder von der Mittelstation bergauf zur Bergstation begangen werden.

*Discover the joys of winter hiking in a slightly different form – on snowshoes. A clearly marked snowshoe trail leads from the mountain station of the Fulseck lift via the Arltörl down to the mid-station. Constantly accompanied by breathtaking views of Gastein Valley, this hike is pure joy with very special nature experiences. The choice is yours, whether you prefer to tackle the snowshoe trail from top to bottom, or from the mid-station up to the mountain station.*



## Skitouren

### Skitours

**S1 Stubneralm**  
1,5 h | 625 Hm im Aufstieg

Die Tour startet im Skizentrum Angertal. Der erste kurze Anstieg erfolgt entlang der Piste B1 und führt weiter über den leicht ansteigenden alten Weg durch den Wald. Angekommen bei der zweiten Überquerung des Skiweges steigt der Weg etwas mehr an. Eine Lichtung im Wald verspricht einen lohnenden Ausblick am Ziel der Skitour. Der Weg schlängelt sich weiter durch den tiefverschneiten Wald und mündet bei der Stubneralm, die im Sommer bewirtschaftet ist. Hier ist er, der versprochene grandiose Ausblick auf Bad Hofgastein und das Hochkönnigsmassiv im Norden. Bevor man die bewirtschaftete Skihütte, die Stubneralm, erreicht, muss man erneut die Piste B1 queren – höchste Vorsicht ist geboten! Die heiße „Tourengeher-Suppe“ auf der Stubneralm sei wohl verdient. Die Abfahrt erfolgt über die B11 (Pistensperre beachten!).

*The tour begins at Angertal Ski Center. The first brief climb takes you alongside piste B1, then continues rising gently along the old lane through forest. When you reach the second crossing with the ski path, your route ascends a little more steeply. A clearing in the forest promises a rewarding view of the goal of this ski tour. The path winds its way through forest blanketed deep in snow and ends at the Stubneralm, open to the public in summer. Here they are, the magnificent views we promised of Bad Hofgastein and the Hochkönnig Massif to the north. Before you reach the ski hut, the Stubneralm, you will again have to cross the B1 piste – be very cautious! You will definitely have earned the hot "Ski Tourers' Soup" on the Stubneralm, your descent will take you down the B11 (Please comply with piste closures!).*

**S2 Zirbenroas am Graukogel**  
1 h | 400 Hm im Aufstieg


Kurz nach der Mittelstation des Graukogel Sesselliftes zweigt links der Waldweg in Richtung Graukogelhütte ab. Man folgt einer schon angelegten Spur durch lichten Zirbenwald bergauf. Nach der Querung des Sesselliftes ist es nicht mehr weit – die Graukogelhütte ist fast erreicht. Die herrliche Sonnterrasse lädt ein, den grandiosen Blick auf das Gasteinertal in einem heißen Tee zu genießen. Die Abfahrt erfolgt über die B2 (Pistensperre beachten!).

*Shortly after the mid-station of the Graukogel chairlift, the forest path branches off to the left towards the Graukogelhütte. You will then follow a beautifully designed path through a sparse forest of conifers. After crossing the chairlift, you don't have much farther to go – you have almost reached the Graukogelhütte. A glorious sunny terrace invites you to enjoy the magnificent views of Gastein Valley while you sip on a glass of hot tea. Your return will take you down the B2 (Please comply with piste closures!).*

**S2 Jungeralm**  
1 h 20 | 470 Hm im Aufstieg

Ausgangspunkt dieser Skitour ist das Skizentrum Angertal. Zu Beginn entlang des Skiweges in Richtung Hirschen Hütt'n führt der Weg weiter ins hintere Angertal. Der Pfad zweigt links vom Weg ab und führt durch einen Bergerwald bergauf. Das tief verschneite Seitental wirkt fast schon kitschig. Wenn sich die Bäume zu lichten beginnen, ist es nicht mehr weit. Die Jungeralm empfängt hungrige und durstige Tourengeher herzlich und lädt zum Verweilen ein. Die Abfahrt erfolgt über die B20 (schwarze Piste) oder über den Skiweg B21 zurück ins Angertal (Pistensperre beachten!).

*The starting point for this ski tour is Angertal Ski Center. After initially following the ski path in the direction of the Hirschen Hütt'n, you then head towards Upper Angertal. The path branches off the main lane to the left, taking you uphill through virgin mountain forest. The snowy side valley is so beautiful, it's almost kitschy! As the trees begin to thin out, you haven't got much farther to go. The Jungeralm greets hungry and thirsty tourers with open arms, inviting them to kick back and relax for a while. You will return down the B20 (black-rated piste) or ski path B21 back to Angertal (Please comply with piste closures!).*



# Gastein

**Gastein im Süden des Salzburger Landes ist ein verstecktes Paradies.** In allen vier Himmelsrichtungen von Bergen eingeschlossen ist das Tal nur durch einen Tunnel im Norden (Klammsteintunnel) und einen Tunnel im Süden (Tauernschleuse) erreichbar. Die drei Orte Gasteins spiegeln die vielen Gesichter des Tales wieder. Dorfgastein ist das Dorf mit Herz und Tradition. An der breitesten Stelle des Tales liegt Bad Hofgastein und bietet Ruhe und Erholung. Das majestätische Bad Gastein im Süden des Tales beeindruckt mit urbanem Flair und imposanter Historie.

Eine wahre Traumwelt des Wintersports: über 60 km bestens präparierte Winterwanderwege und Langlaufloipen. Bis ins Frühjahr schneesichere Höhenloipe auf 1.600 m. Entdecken Sie verborgene Seitentäler, Rückzugsorte für Erholungssuchende und Naturliebhaber, kraftvolle Auszeit-Plätze und einzigartige Bergerlebnisse. Spüren Sie die Qualität des Wassers in Gastein, das sich von unzähligen Quellen seinen Weg ins Tal bahnt, in vielen natürlichen kristallklaren Bergseen auf Sie wartet, oder als heiß dampfendes Thermalwasser Heilung und Linderung spendet.

*Located in the south of Salzburg province, Gastein is a hidden paradise. Flanked by mountains in all four directions, the valley is only reachable by one tunnel in the north (Klammstein Tunnel) and one in the south (the Tauernschleuse). Gastein's three communities reflect the many faces of the valley. Dorfgastein is a village with an open heart and deep traditions. Bad Hofgastein lies at the widest point of the valley, offering its guests the peace and relaxation they have been longing for. For its part, majestic Bad Gastein in the south of the valley impresses with its cosmopolitan flair and an imposing history.*

*A dream world of winter sports: more than 60 km of superbly prepared winter walks and cross-country trails. High altitude trail at 1.600 m with reliable snow conditions until spring.*

*Discover secluded side valleys, rejuvenating retreats that are ideal for nature lovers and those in search of pure regeneration, oases of immense spiritual power, and unique alpine experiences. Feel the astonishing quality of the water in Gastein, which emerges from countless springs before flowing into the valley, which greets you in natural crystal-clear mountain tarns, or which promotes healing in the form of steaming-hot thermal pools.*

[gastein.com](http://gastein.com)

## Rodelbahn & Verleih

**Rodelbahn „Belvederealm“ - Bad Gastein**  
 Länge: ca. 2.500 m, Seehöhe: Start in 1.266 m, Ziel in 1.000 m.  
 Flutlichtanlage. Auffahrt mit eigenem Sessellift täglich von 10:30 Uhr bis 17 Uhr und 18 Uhr bis 24 Uhr, letzte Bergfahrt: 23:30 Uhr  
 +43 699 182 888 02

*Length: approx. 2.500 m, altitude: start at 1.266 m, finish at 1.000 m. Floodlight. Ascent with special chair lift, daily 10.30 am - 5 pm and 6 pm - midnight last ascent: 11:30 Uhr*  
 +43 699 182 888 02

**Rodelverleih Bad Gastein**  
 Bellevue Alm +43 699 182 888 02  
 Skiverleih Lederer +43 6434 3330  
 TOP-RENT Sport Schober +43 6434 326 80

**Naturrodelbahn „Aeroplan“ - Bad Hofgastein**  
 Länge: 3.300 m. Geöffnet nur bei sehr guter Schneelage. Aktuelle Infos zu Öffnungszeiten: +43 6432 3393 260

*Length: 3.300 m. Open only in good snow condition. Further information about opening time: +43 6432 3393 260*

**Rodelverleih Bad Hofgastein**  
 Aeroplanstadt +43 6432 8603  
 Sport Trausek +43 6432 850 44



## Langlaufschulen

**Dorfgastein**  
 Skischule Dorfgastein Holleis, Talstation  
 +43 6433 7538

Ski- und Alpingschule Angerer  
 +43 664 2029793

**Bad Hofgastein**  
 Skischule Gastein, Einstieg Sportplatzloipe  
 +43 650 2904544

Langlauf-Sportschule Gastein  
 +43 664 351 50 60

**Bad Gastein**  
 Langlauf-Sportschule, Karl Imhof Ring 9, Böckstein  
 +43 664 457 12 50



LEGENDE / KEY	
	Bundesstraße / Primary road
	Winterwanderwege / Winter hiking trail
	Langlaufloipen / Cross-country trails
	Skitour / Skitour
	Rodelbahn / Toboggan run
	Lift / Lift
	Standseilbahn / Funicular railway
	Kabinenbahn / Cabin lift
	Doppel-Sessellift / Double chairlift
	Seilbahn / Cable railway
	Rodelbahn / Toboggan run
	Bushaltestelle Ski-Citybus / Bus stop
	Bahnhof / Trainstation
	Gasthof / Guesthouse
	Flutlicht / Floodlight
	Eisstockschießen / Curling
	Pferdeschlittenfahrt / Sleigh-ride
	Eislaufen / Ice Skating

